



TURISMO SAN JAVIER



AYUNTAMIENTO
DE SAN JAVIER

**San
Javier**

Concejalía de Turismo

HISTORIA HISTORY



San Javier tiene su origen en los núcleos de población que se construyeron en el S.XVI, alrededor de torres defensivas del litoral mediterráneo, a las que se sumaron ermitas en los albores en el siglo XVII, que dieron lugar a la consolidación de caseríos como el de San Javier, junto a un cruce de caminos próximo a la vía Hercúlea de los romanos que pasaba por las inmediaciones del Cabezo Gordo.

Cuando a principios del siglo XVIII decayeron las incursiones de los piratas turcos y argelinos, el asentamiento urbano se hizo más estable. La evolución demográfica y los recursos económicos de la comarca hicieron factible que, al amparo de las Cortes de Cádiz, San Javier se constituyera en municipio independiente el **9 de marzo de 1836**.

San Javier dates back to the settlements founded in the 16th century around defensive towers on the Mediterranean coast, followed by chapels at the dawn of the 17th century, which led to the consolidation of hamlets such as San Javier, next to a crossroads near the Roman Herculean Way, which ran through the vicinity of Cabezo Gordo.

When raids by Turkish and Algerian pirates waned in the early 18th century, the urban settlement grew more stable. Demographic changes and the region's economic resources set the stage for San Javier to become an independent municipality on **9 March 1836**, under the protection of the Cortes of Cadiz.



San Javier 1950



Iglesia San Javier

DESTINO Y CLIMA

DESTINATION AND WEATHER



Por su especial situación, San Javier goza de **23 Km de costa al Mar Menor y 16 al Mediterráneo** y su altitud media es de 17 metros.

La importante **zona agrícola de El Mirador, la Grajuela, Roda, Los Saez de Tarquinales, Pozo Aledo o La Calavera**, produce las más variadas especies vegetales y ha llevado a San Javier a ser conocido en los mercados internacionales, además de por el turismo, por la calidad de su producción agraria. La tierra nos permite también realizar turismo de naturaleza y actividades de **ecoturismo**, pues pasan por Santiago de la Ribera tanto el **GR92** como la ruta **Eurovelo 8** que son, entre otros, recorridos y rutas que siguen muchos de nuestros visitantes y deportistas.

Thanks to its special geographic location, San Javier boasts **23 km of Mar Menor coastline and 16 km of Mediterranean Sea coastline**, with an average altitude of 17 metres.


San Javier has not only been made famous on international markets for tourism, but also for agricultural production quality that arises from the wide variety of crops produced in the significant **farmland** that can be found around **El Mirador, La Grajuela, Roda, Los Saez de Tarquinales, Pozo Aledo and La Calavera**. This land also allows you to enjoy nature tourism and **ecotourism** activities, since both **GR92** and **Eurovelo 8** routes run through Santiago de la Ribera. These routes, among many other ones, are enjoyed by visitors and sports enthusiasts alike.



Playa Veneziola - Mar Menor - La Manga del Mar Menor



Festival Aereo San Javier - Santiago de la Ribera



Museo Aeronáutico Tifológico - Santiago de la Ribera

Hacia arriba, **el aire**. La **Academia General del Aire**, centro de enseñanza de los pilotos del **Ejército del Aire** y sede sede de la emblemática Patrulla Acrobática Águila, que han llevado en sus alas el nombre de San Javier por todo el mundo. San Javier es así la capital del turismo aeronáutico debido a la estrecha relación entre el pueblo y dicha institución militar. Cabe destacar el Festival Aéreo San Javier que se celebra cada año antes de la temporada estival.

Y por fin, **la mar**, mar que se asoma a San Javier por Santiago de la Ribera y La Manga del Mar Menor; mar que nos viene por partida doble, y para todos los gustos. La mar Menor, mar llana, aguas tranquilas, calientes y reposadas; y la mar Mayor, el Mediterráneo, mar abierto, sin límites, por donde entran y salen culturas...

El Mar Menor es el lugar ideal para la práctica de **deportes náuticos, campo natural de**

Skyward, into the air. **Air Force Academy**, training centre for **Air Force** pilots as well as home to the renowned Patrulla Águila aerobatic team, which has carried the name of San Javier on its wings throughout the world. San Javier is thus the capital of aeronautical tourism due to the close relationship between the town and this military institution. The San Javier Air Festival, held annually before the summer season, is a highlight.

And, last but not least, **the sea**, which reaches San Javier through both Santiago de la Ribera and La Manga del Mar Menor in two distinct flavours, catering to all tastes. The Mar Menor, a calm flat sea with warm and peaceful waters, and the Mediterranean Sea, an unlimited open sea, where cultures flow in and out.

Mar Menor is the ideal place for **water sports and regattas**, making San Javier an ideal des-

regatas y es que San Javier también es destino de **turismo activo**. Otro campo que es visitado por turistas a lo largo de las 4 estaciones es el de **golf en Roda**.

320 días y 3.000 horas anuales de sol. Una constante primavera.

El sol, fundamental; la escasez de lluvias, que no por ello dejan de ser torrenciales en alguna ocasión; y el especial microclima que forma el Mar Menor, hace que gocemos de los inviernos más cálidos de la Península, y los veranos más suaves gracias a las frescas brisas de levante.

Más datos: la temperatura media anual es de **17°C**, el invierno es muy suave, pues las temperaturas medias de los meses fríos no descienden de los 10°C.

No pasar frío en invierno, **poder pasear tranquilamente, en mangas de camisa, un soleado y luminoso día de diciembre**, y tener que taparse con la sábana de madrugada... Estos placeres no son de este mundo, y sin embargo, los encontrará en San Javier todo el año.

tinación for **active tourism**. The golf course in Roda is another attraction that is visited by tourists all year round.

320 days and 3,000 hours of sunshine per year. A never-ending spring.

The sun, an essential element; the lack of rain (despite occasional torrential downpours), and the special microclimate created by Mar Menor, combine to give us the warmest winters on the peninsula and the mildest summers, thanks to the cool east winds.

Additional info: the average annual temperature is 17°C, with mild winters, as average temperatures during the coldest months do not fall below 10°C.

Never feeling cold in winter, **being able to stroll peacefully in t-shirt and shorts on a sunny, bright December day**, and having to cover yourself with a blanket in the early hours of the morning... Such pleasures are out of this world, yet you can find them all year round in San Javier.



Deportes Náuticos - Mar Mediterraneo



Regata - Santiago de la Ribera

RODA



Roda es una antigua pedanía del Municipio de San Javier. Gracias a sus tierras fértiles ha sido esencialmente agrícola. En la actualidad, Roda se ha convertido en un punto residencial importante, al haber uno de los mejores campos de golf de la costa murciana con 18 hoyos, donde se puede alquilar un apartamento para unas tranquilas vacaciones. Así mismo, destaca en Roda la Hacienda de Roda, antigua casa de labranza, construida entre 1610 y 1620, sobre una edificación anterior del s. XV.

Roda is an old district of the municipality of San Javier. It has been mainly agricultural as a result of its fertile land. Currently, Roda has become an important residential area, a great place to rent an apartment for a peaceful holiday, as it is home to one of the best 18-hole golf courses on the Murcian coast. Another highlight in Roda is the Hacienda de Roda, an old farmhouse built between 1610 and 1620 on top of a previous 15th-century building.




Roda Golf - Roda

SANTIAGO DE LA RIBERA



Santiago de la Ribera **fue fundada en 1888** por Frey José María Barnuevo Rodrigo de Villamayor, Caballero de la Orden Militar de Santiago. Es hoy una población de aire moderno pero que nunca ha llegado a perder su cálido sabor de pueblo marinero. Una amplia oferta de servicios, además de un rehabilitado casco antiguo y la amabilidad de sus gentes, convierten a esta bella población en un destino único para sus vacaciones. Ofrece turismo aeronáutico por la presencia de la Academia General del Aire, turismo activo por los deportes náuticos y una gastronomía mediterránea, desde su hermoso paseo marítimo flanqueado de palmeras que recorre sus playas al Mar Menor. Sus balnearios son una seña de identidad.

Santiago de la Ribera **was founded in 1888** by Frey José María Barnuevo Rodrigo de Villamayor, Knight of the Military Order of Santiago. It is now a modern town, but one that has never lost its warm fishing village charm. The wide range of services on offer, the restored old town and the friendliness of its people make this beautiful town a truly one-of-a-kind holiday destination. Here you can enjoy aeronautical tourism thanks to the presence of the General Air Academy, active tourism with water sports, and Mediterranean cuisine, and all this from the beautiful palm-lined promenade that runs along the beaches to the Mar Menor. The town is also known for its spas.



Balneario - Santiago de la Ribera



Club Náutico - Santiago de la Ribera

LA MANGA DEL MAR MENOR



Una franja de arena, de **21 km. de longitud**, y con una anchura que varía desde los 100 a los 1000 mts. A ambos lados, **dos mares**, el **Menor y el Mediterráneo**: es La Manga del Mar Menor. Destaca la belleza de su paisaje, sus especiales cualidades para los deportes náuticos y una amplia oferta lúdica y de ocio, permaneciendo los últimos kilómetros de la misma prácticamente en estado natural.

El capricho geográfico conforma más de 40 kilómetros de playas, y nos posibilita

A 21 km long strip of sand, varying in width from 100 to 1000 metres. On either side, **two seas, the Mar Menor and the Mediterranean Sea**: this is La Manga del Mar Menor. It is renowned for its beautiful landscape, its special features for water sports and a wide range of leisure and recreational activities, while retaining its natural condition along the last few kilometres.

This geographical anomaly provides more than 40 kilometres of beaches, allowing us to choose between two seas with different water

temperatures and salinity levels, one rough and the other practically calm all year round.

elegir entre dos mares con aguas a distintas temperaturas, grados de salinidad diferentes, uno con oleaje y otro prácticamente tranquilo todo el año.

La práctica de **deportes náuticos y en especial el buceo** entre pecios y praderas de posidonia oceánica son comunes en La Manga del Mar Menor, que ofrece además las condiciones óptimas todo el año para disfrutarlos, así como de sus vistas paisajísticas incomparables.

The practice of **water sports, and especially diving** among shipwrecks and seagrass meadows of Posidonia oceanica, is common in La Manga del Mar Menor, which also offers optimal conditions year-round to enjoy them, as well as its incomparable scenic views.



La Manga del Mar Menor



Nuestras playas son el atractivo indispensable que nadie puede perderse, ya sean del **Mar Mediterráneo como del Mar Menor**. Están en su mayoría certificadas con los siguientes distintivos de calidad y Sostenibilidad:

- **Q NORMA UNE ISO 13009:2016**
- **Bandera Azul.**
- **S de sostenibilidad.**

Por eso, su presencia es un indicador de la calidad ambiental de las aguas en las playas en las que aparece.

PLAYA DE LA HITA

Entre Santiago de la Ribera y Los Alcázares, encontrarás la Playa de La Hita, unas antiguas y ya abandonadas salinas, que destacan por su carrizal costero. Si llevas unos prismáticos podrás observar a la cigüeñuela o al charranquito, entre otras aves.

Esta playa tiene la catalogación de **ZEPA** (zona especial protegida de aves) por la unión europea, ya que es uno de los reductos que quedan tanto de flora como de fauna original del Mar Menor.

POSIDONIA OCEÁNICA: UN MAR DE VIDA

¿QUÉ ES LA POSIDONIA OCEÁNICA?

Posidonia Oceánica es el nombre científico de una planta marina de origen terrestre que vive únicamente en el Mediterráneo. Posee to-

Our beaches are an essential attraction that no one should miss, regardless of whether they are part of the Mediterranean Sea or the Mar Menor. Most of them hold the following quality and sustainability certifications:

- **Q NORMA UNE ISO 13009:2016**
- **Blue Flag.**
- **S for sustainability.**

As such, these awards are an indicator of the environmental quality of the waters at the beaches to which they apply.

LA HITA BEACH

La Hita Beach is located between Santiago de la Ribera and Los Alcázares. It is an old, abandoned salt flat that stands out for its coastal reed beds. Bring binoculars, and you may spot black-winged stilts and little terns, among other birds.

The European Union has classified this beach as a Special Protection Area (**SPA**) for birds, as it is one of the last remaining strongholds of the original flora and fauna of the Mar Menor.

POSIDONIA OCEÁNICA: A SEA OF LIFE

¿WHAT IS POSIDONIA OCEÁNICA?

Posidonia oceanica is the scientific term for a marine plant of terrestrial origin that lives exclusively in the Mediterranean Sea. It features all the

dos los elementos de una planta normal (raíces, tallos, hojas, flores y frutos). Por tanto, no se trata de un alga, si no de una planta superior.

Para desarrollarse de manera normal, las praderas de Posidonia Oceánica necesitan aguas de buena calidad, no contaminadas, limpias, transparentes y bien oxigenadas. Por eso, su presencia de las aguas en las playas en las que aparece.

La posidonia Oceánica forma grandes praderas en los fondos arenosos cercanos a la costa, que son consideradas como auténticos "bosques marinos".

elements of a typical plant (roots, stems, leaves, flowers, and fruits). Therefore, it is considered a higher plant rather than some algae.

For Posidonia Oceanica meadows to develop normally, they need good quality, unpolluted, clean, transparent and well-oxygenated water. This is why it is found in the waters of the beach areas where it grows.

Posidonia Oceanica forms large meadows on sandy bottoms near the coast, which are considered to be authentic "marine forests"



Posidonia - Mar Mediterraneo

Estas praderas aportan grandes cantidades de alimento a infinidad de seres vivos, son el lugar de puesta y refugio de muchos peces, crustáceos y moluscos de interés comercial.

Además, su disposición paralela a la costa reduce la energía de las olas y retienen importantes cantidades de sustancias en suspensión existentes en el agua, generando un efecto de depuración y limpieza de estas.

Las hojas caídas de las praderas de Posidonia Oceánica son arrastradas por las corrientes hasta la orilla de las playas formando los típicos depósitos denominados "arribazones".

Los "arribazones" depositados en la orilla sirve de alimento a infinidad de invertebrados marinos, que a su vez son comidos por especies de aves protegidas y escasas.

Por ello, la mayoría de las praderas de Posidonia Oceánica del litoral murciano han sido declaradas Lugar de Importancia Comunitaria para formar parte de la Red Natura 2000 de la Unión Europea.

These meadows provide large amounts of food for countless living beings and serve as a breeding ground and shelter for many species of commercially important fish, crustaceans and molluscs.

What's more, their parallel alignment with the coast reduces wave energy and acts as a filter, trapping significant amounts of suspended matter in the water and helping to purify and clean it.

The fallen leaves from the Posidonia Oceanica meadows drift along with the currents to the shore, where they form the characteristic deposits known as "arribazones" (beach debris).

The "arribazones" deposited on the shore serve as food for countless marine invertebrates, which are in turn eaten by species of rare and protected birds.

As a result, most of the Posidonia Oceanica meadows on the Murcia coast have been declared Sites of Community Importance and form part of the European Union's Natura 2000 network.



Buceo - Mar Mediterráneo

TURISMO ACTIVO: DEPORTES ACTIVE TOURISM: SPORTS



Dónde San Javier y su ribera tienen personalidad acreditada es en las **actividades deportivas**.

Las condiciones naturales de San Javier, así como sus inmejorables infraestructuras, propician que anualmente se celebren competiciones deportivas a nivel nacional e internacional.

Aprovechando las condiciones excepcionales del lago salado, pueden practicarse casi todos los **deportes náuticos**, y a todos los niveles; desde el aprendizaje, hasta la más alta competición. Un prestigioso Club Náutico en Santiago de la Ribera, un importante **Puerto Deportivo en la Manga del Mar Menor**, así como numerosas escuelas de **vela, piragüismo, windsurf, kitesurf, padlesurf o buceo** en ambas poblaciones, facilitan el disfrute del mar a todos nuestros visitantes.

San Javier and its riverbank are particularly renowned for their **sporting activities**.

The natural conditions and excellent infrastructure in San Javier make it the ideal setting for national and international sporting competitions held throughout the year.

Due to the exceptional conditions of the salt lagoon, almost all **watersports** can be practised here, for all levels, from beginners to top-level competition. You can find a prestigious yacht club in Santiago de la Ribera, **a well-known marina in La Manga del Mar Menor**, and loads of schools for **sailing, canoeing, windsurfing, kitesurfing, paddle surfing, and diving** in both towns, letting all our visitors enjoy the sea.



Carril Bici - La Manga del Mar Menor

Roda se ha convertido en un punto residencial importante, pero sobre todo destaca uno de los mejores campos de **golf de 18 hoyos** de la costa murciana.

En cuanto a **senderos y carriles bicis**, San Javier destaca por la facilidad de recorrer una gran variedad de ellos, incluso con paseo marítimo de por medio, ya que apenas existe desnivel en su territorio, y nuestro clima permite practicar deporte al aire libre todo el año.

Roda has become a major residential area, but it is best known for one of the best 18-hole golf courses on the Murcia coast.

When it comes to footpaths and cycle lanes, San Javier stands out for the ease with which you can explore a wide variety of them, even including the promenade, as there is hardly any difference in altitude in the area and our climate allows you to practise outdoor sports all year round.



Deportes Náuticos - Mar Menor



Monumento a la musa griega del teatro Melpómone - San Javier

SAN JAVIER

PLAZA DE ESPAÑA

La Plaza de España es el centro neurálgico y comercial de San Javier, flanqueada por el Ayuntamiento a un lado y a otro lado, la iglesia. La amplia plaza también es el centro de numerosas actividades culturales y festivas a lo largo del año. Uno de los eventos más importantes es la instalación, cada navidad, del Belén de España, que ocupa una superficie de 1600m². El evento más importante es la instalación, cada navidad, del **Belén de España**, que ocupa una superficie de **1.600 m²**.

IGLESIA PARROQUIAL DE SAN FRANCISCO JAVIER

La iglesia de San Francisco Javier goza en su interior de un rico repertorio artístico constitu-

SAN JAVIER

PLAZA DE ESPAÑA

Plaza de España square is the commercial hub of San Javier, framed by the Town Hall on one side and the church on the other. This broad square is also the setting for numerous cultural and festive activities throughout the year. One of the most important events is the installation, every Christmas, of the Spanish Nativity Scene, which covers an area of 1,600 m². Perhaps the most important event is the installation each Christmas of **'Belén de España'** nativity scene, an impressive display covering an area of **1,600 m²**.

PARISH CHURCH OF SAN FRANCISCO JAVIER

The interior of the church of San Francisco Javier features a rich artistic collection consis-

do por esculturas (casi todas ellas en madera tallada estofada y policromada) retablos, ajuar litúrgico, etc.

En esta iglesia se ubica el museo parroquial de San Javier formado por elementos como la pequeña colección de piezas de arte colonial, o ornamentos y textiles para el culto, imágenes de devoción, así como algunos restos del retablo anterior al incendio de 1939.

PARQUE ALMANSA


Es el mayor parque del municipio de San Javier. Alberga el nuevo **Teatro de Invierno** que tiene capacidad para 500 personas, así como el **Auditorio Municipal** donde se celebran anualmente numerosas actividades culturales, entre

ting of sculptures (most of them carved and polychromed wood), altarpieces, liturgical vestments, among others.

This church is home to the parish museum of San Javier, which contains a small collection of colonial art, ornaments and textiles for worship, religious images, and some remains of the altarpiece that predates the fire of 1939.

ALMANSA PARK

The largest park in the municipality of San Javier. It is home to the new **Teatro de Invierno theatre**, which has a capacity for 500 people, as well as the **Municipal Auditorium**, host to numerous cultural activities throughout the year.



Parque Almansa - San Javier

las que destaca el Festival de Teatro, Música y Danza y el Festival internacional de Jazz.

MUSEO DE HISTORIA LOCAL DE SAN JAVIER

En el museo, repartido en diversos apartados, se muestran aspectos de la historia de San Javier. En la sección de vida cotidiana, se han recogido los aspectos familiares, sociales y culturales de la historia local. También se muestran diferentes aspectos relacionados con las **labores agrícolas y las artes de pesca** tradicionales. Una sala dedicada a la Academia General del Aire completa esta oferta cultural.

MUSEO DEL BELÉN DE SAN JAVIER

El Museo del Belén de España, situado en el mismo edificio que el Museo de Historia Local, recoge en tres salas los aspectos más característicos del arte navideño. El Belén se exhibe cada Navidad en la Plaza de España de San Javier. La colección cuenta aproximadamente con **500 figuras** de Belén.

SANTIAGO DE LA RIBERA

PASEO MARÍTIMO DE SANTIAGO DE LA RIBERA

Quizás el paseo marítimo más bonito de la costa del Mar Menor, dos kilómetros de paseo, flanqueado de palmeras centenarias, y peatonal en su mayor parte.

A lo largo del mismo, además de disfrutar de la playa y el mar a un lado, podemos admirar las distintas **casas de veraneo** de finales del s. XIX y principios del s. XX:

including the Theatre, Music and Dance Festival and the International Jazz Festival.

SAN JAVIER LOCAL HISTORY MUSEUM

The museum, which is divided into different sections, displays various aspects of the history of San Javier. In the section on daily life, the family, social and cultural aspects of local history are presented. Different aspects related to **agricultural work and traditional fishing techniques** are also on display. A room dedicated to the General Air Academy completes this cultural offering.

SAN JAVIER NATIVITY SCENE MUSEUM

Spain's Nativity Scene Museum, located in the same building as the Local History Museum, displays the most iconic aspects of Christmas art in three rooms. The nativity scene is exhibited every Christmas in San Javier's Plaza de España. The collection features an estimated **500 nativity scene figures**.

SANTIAGO DE LA RIBERA

SANTIAGO DE LA RIBERA PROMENADE

Centenary palm trees line this two-kilometre, mostly pedestrianised stretch, which is arguably the most beautiful promenade on the Mar Menor coastline.

As well as enjoying the beach and the sea on one side, you can admire the various late 19th and early 20th century **summer houses** along the promenade:



Museo Tifológico Aeronáutico - Santiago de la Ribera

El Club Náutico se presenta como un hito visual de gran presencia en el recorrido del paseo, cuyos alzados laterales sugieren la forma de un barco de vela. Es muy frecuente ser espectador de la actividad del club disfrutando de regatas y del ambiente marino deportivo o de competición compartiendo escenario con muchos deportistas internacionales.

Mención aparte merecen los balnearios: elementos que se elevan sobre la superficie del mar, secuenciando de una manera singular el recorrido a lo largo de la orilla de la playa.

Pero lo que únicamente encontramos en Santiago de la Ribera es el **Museo Aeronáutico Tifológico**, un nuevo espacio al aire libre, accesible. Las piezas que componen actualmente el MAT son maquetas de los aviones más característicos a lo largo de la historia de la Academia General del Aire y del Espacio, ubicada en la Base Aérea en Santiago de la Ribera.

The Sailing Club is a landmark along the promenade, with sideways elevations suggesting the shape of a sailing ship. Here, you can witness the club's activities, enjoy regattas and a sporty, competitive maritime atmosphere, sharing the stage with many international athletes.

The spa resorts deserve a special mention: these structures rise above the sea surface, creating a unique sequence along the beachfront.

However, something truly unique to Santiago de la Ribera is the **Tifological Aeronautical Museum**, a new, accessible open-air space. The pieces that currently make up the MAT are models of the most characteristic aircraft throughout the history of the General Air and Space Academy, located at the Air Base in Santiago de la Ribera.

LA MANGA DEL MAR MENOR


FARO DEL ESTACIO

El primitivo faro se construyó en **1862 sobre una torre vigía del siglo XVI**, que junto con otras 29, defendían las costas murcianas de los ataques corsarios. Se trata de una torre cilíndrica de hormigón armado de 29,20 m de altura. La parte superior está rematada con dos cámaras de servicio e iluminación sobre dos plataformas con barandilla de acero inoxidable. El sistema de iluminación está equipado con una linterna que emite cuatro destellos de luz blanca cada 20 segundos con señal de 4º orden y alcance de 22 millas.

LA MANGA DEL MAR MENOR

ESTACIO LIGHTHOUSE

The original lighthouse was built in **1862 on top of a 16th-century watchtower**, which, along with 29 others, defended the Murcian coast from pirate attacks. It is a 29.20-metre-high cylindrical reinforced concrete tower. The upper part is topped with two service and lighting chambers on two platforms with stainless steel railings. The lighting system is equipped with a lantern that emits four flashes of white light every 20 seconds with a 4th order signal and a range of 22 miles.



Faro del Estacio - La Manga del Mar Menor

PUENTE DE LA RISA

Era necesaria la construcción de un puente de acceso para superar la **Gola del Charco** (uno de los canales naturales que cortan La Manga del Mar Menor). Es así como nace el puente de la Risa.

La construcción diseñada por el arquitecto, con arco que superaba el medio punto y llegaba a ser casi ojival, derivó en un peralte tan pronunciado que, al cruzarlo en coche, genera aquella sensación de vacío en el estómago que a muchos les produce risa.

PUERTO DEPORTIVO TOMAS MAESTRE

El puerto deportivo Tomas Maestre está situado en el extremo Este de la gola del Estacio, ocupando una bahía natural de la Ribera del Mar Menor, a resguardo de los vientos dominantes. Junto al puerto se encuentran las zonas residenciales para tripulantes y la zona comercial y de ocio abierta al público en general.

EL PUENTE DE LA RISA “LAUGHTER BRIDGE”

An access bridge had to be built to cross the **Gola del Charco** (one of the natural channels that cut through La Manga del Mar Menor). This is how Puente de la Risa came into being.

It was designed to have a semi-circular arch that turned into a pointed arch, which made it so steep that when you drive over it, you get that feeling in your stomach that makes a lot of people laugh.

TOMAS MAESTRE MARINA

Tomas Maestre marina is located at the eastern end of the Estacio inlet, occupying a natural bay on the shores of the Mar Menor, sheltered from the prevailing winds. Next to the marina are the residential areas for crew members and the shopping and leisure area open to the general public.



Puerto Tomas Maestre - La Manga del Mar Menor

MIRADOR GOLA DEL ESTACIO

Este mirador se encuentra justo al lado del puente levadizo, y cuando se eleva es posible contemplar el tránsito de embarcaciones que entran o salen del Mar Menor hacia el Mediterráneo.

ENCAÑIZADA DE LA TORRE

La Encañizada es un humedal situado entre el extremo Sur del Parque Regional de las Salinas y Arenales de San Pedro del Pinatar y el paraje de Veneziola, al Norte de La Manga. Es uno de los espacios naturales protegidos que todavía conservan gran parte de sus valores y formas originales.

La Encañizada de La Torre es la única que se conserva en todo el Mar Mediterráneo y está en el paraje de Veneziola al norte de La Manga y al sur del Parque Regional Salinas de San Pedro.

El edificio fue construido en el año 1509, y de las cinco encañizadas que estuvieron en funcionamiento en los años 50 y 60, la de La Torre, después de varias restauraciones, es la última que está en funcionamiento, en un espacio natural protegido que aún conserva sus formas originales.

Este arte de pesca de las encañizadas, originario de la época árabe, cuenta con seis siglos de pesca artesanal. La pesca en las encañizadas consiste en colocar cañas formando laberintos circulares en canales de agua entre el Mar Mayor y el Mar Menor para que los peces que pasen queden atrapados en el laberinto, sobre todo lubinas y doradas que salen después de desovar en aguas más cálidas del Mar Menor. Al fondo está la encañizada del Ventorrillo.

GOLA DEL ESTACIO VIEWPOINT

This viewpoint is located right next to the drawbridge, and when it is raised, visitors can watch boats entering or leaving the Mar Menor towards the Mediterranean Sea.

ENCAÑIZADA DE LA TORRE

La Encañizada is a wetland located between the southern end of the Salinas and Arenales de San Pedro del Pinatar Regional Park and Veneziola area, north of La Manga. It is one of the protected natural areas still preserving great part of its original values and features.

La Encañizada de La Torre is the only one remaining in the entire Mediterranean Sea, located in the Veneziola area north of La Manga and south of the Salinas de San Pedro Regional Park.

The building was erected in 1509, and out of the five fish traps that operated in the 1950s and 1960s, La Torre, after several restorations, is the last one still functional, within a protected natural area which still retains its original structure.

This fishing technique, originating in the Arab period, has been practised for six centuries. Fishing with encañizadas consists of placing reeds in circular labyrinths across water channels between the Mar Mayor and Mar Menor so that passing fish, especially sea bass and sea bream, which leave after spawning in the warmer waters of the Mar Menor, end up trapped in this maze. In the background lies the Ventorrillo encañizada.



Encañizada La Torre - La Manga del Mar Menor

ALJIBE DEL ESTACIO

Como en todas las regiones áridas, desde la prehistoria, el hombre ha ingeniado métodos para aprovechar los escasos recursos hídricos de los que disponía, bien almacenando las aguas de lluvia o extrayéndolas del subsuelo mediante pozos. Los aljibes son depósitos subterráneos generalmente de forma cilíndrica.

El Aljibe del Estacio, construido para el suministro de las familias y animales domésticos de los dos torreros que llevaban el servicio del faro.

ALJIBE DEL ESTACIO "ESTACIO CISTERN"

As in all arid regions, since prehistoric times, man has devised methods to make use of the scarce water resources available, either by storing rainwater or extracting it from the subsoil through wells. Cisterns are underground reservoirs, generally cylindrical in shape.

The Estacio Cistern was built to supply water to families and domestic animals owned by the two lighthouse keepers who maintained the facility.

GOLA DEL CHARCO

El Mar Menor es una laguna litoral comunicada por unos canales, denominados "Golas", por medio de los cuales el agua se intercambia con el Mar Mediterráneo.

Situada en el entorno de la Encañizada y próxima al paraje de Veneziola, al Norte de la Manga, la Gola del Charco es, junto con la del Ventorrillo, una de las dos golas naturales que se conservan, de las cinco que existen en La Manga.

En esta gola, como en la del Ventorrillo, para aprovechar el movimiento migratorio de algunos peces como el mújol, la dorada, el magre, o la chapa, se instalan desde época árabe, unos sistemas de pesca elaborados con cañizos y redes, llamados encañizada, que han dado nombre al paraje.

MOLINOS SALINEROS

Los molinos salineros trituraban los terrones de sal extraídos de las explotaciones salineras del Mar Menor. En sus aspas, que llegaban a medir entre 10 y 14 m, se ataban las velas latinas, idénticas a las velas que amarraban los pescadores del Mar Menor a sus barcas.

En las salinas podían encontrarse también otro tipo de molinos cuya función era extraer el agua del mar y llevarla a las balsas de las salinas. Estos molinos fueron construidos muy cerca del mar para facilitar el trasvase de agua y dejar que ésta se evaporara para obtener la sal.

GOLA DEL CHARCO

Mar Menor is a coastal lagoon connected by channels, known as 'Golas', through which water flows in and out of the Mediterranean Sea.

Located in the Encañizada area and close to Veneziola, north of La Manga, Gola del Charco is, together with Ventorrillo, one of the two remaining natural channels among the five present in La Manga.

Since Arab times in this gola or Ventorrillo, fishing systems made of reeds and nets, called encañizada, have been in place to benefit from the migration of certain fish such as mullet, sea bream, grey mullet and annular seabream, giving the area its name.

SALT MILLS

Salt mills ground salt lumps extracted from the salt flats at Mar Menor. Latin sails, identical to those used by fishermen at Mar Menor on their boats, were attached to the blades, measuring between 10 and 14 metres.

Other sorts of mills were also present in the salt flats, their function being to extract water from the sea and convey it to the salt flats' ponds. These mills were erected right next to the sea so that the water could be easily transferred and left to evaporate, yielding salt.



Puente de la Risa - La Manga del Mar Menor

FIESTAS Y FESTIVALES FIESTAS AND FESTIVALS



En **San Javier**, se celebran fiestas y Festivales a lo largo de todo el año, siendo las fechas a no faltar las de los siguientes Festivales: el **Festival Internacional de Jazz en el mes de julio** y **Festival Internacional de Teatro, Música y Danza en el mes de agosto**.

Se puede consultar la programación de éstas y demás celebraciones en la página web turismo.sanjavier.es o en sanjavier.es, así como a través de Redes Sociales: Turismo San Javier o Ayuntamiento de San Javier: **Romería de San Blas, Carnavales, Programación Cultural en el Teatro de Invierno, Semana Santa, FASJ Festival Aéreo San Javier, Hot Rally, Festival Nacional de Folklore, San Juan, Virgen del Carmen, Santiago Apóstol, Fiestas Patronales en Roda, Fiesta del Turismo en La Manga del Mar Menor, Oktoberfest, Ciclo de Teatro de Otoño, Fiestas patronales en honor a San Francisco Javier y la Navidad con el Belén de España**.

Fiestas and festivals are held throughout the year in **San Javier**, with unmissable events including **the International Jazz Festival in July and the International Theatre, Music and Dance Festival in August**.

The programme for these and other celebrations can be found on the website turismo.sanjavier.es or sanjavier.es, as well as on social media: Turismo San Javier or Ayuntamiento de San Javier: **Romería de San Blas, Carnivals, Cultural Programme at the Winter Theatre, Holy Week, FASJ San Javier Air Festival, Hot Rally, National Folklore Festival, San Juan, Virgen del Carmen, Santiago Apóstol, Patron Saint's Day celebrations in Roda, Tourism Festival in La Manga del Mar Menor, Oktoberfest, Autumn Theatre Season, Patron Saint's Day celebrations in honour of San Francisco Javier and Christmas with the Spanish Nativity Scene**.



Belén de España - San Javier



Festivales en Auditorio Parque Almansa - San Javier

Nuestra riqueza gastronómica se fundamenta en dos ingredientes principales: **los pescados y las frutas y verduras** de nuestra tierra.

Pescados a la sal, como el **mújol o la dorada**; huevas de pescados en salazón, mojama, y los riquísimos langostinos del Mar Menor, combinan a la perfección con lechugas, tomates, alcachofas, pimientos, crudos o cocinados, de nuestra huerta.

Nuestro plato por excelencia es el **«caldero»**, guiso genuinamente marinero de arroz y buen pescado con un ingrediente secreto: las ñoras (pequeños pimientos rojos y secos).


A la hora del postre, siempre está la difícil tarea de elegir entre las magníficas frutas de la huerta, o el contrapunto dulce-salado de un rico **pastel «de Cierva»**, realizado con una masa de manteca, harina y azúcar rellena de carne de ave y huevo duro. Los más golosos pueden optar por un delicioso **Tocino de Cielo**.

Our rich cuisine is based on two main ingredients: **fish and fruit and vegetables grown locally**.

Salt-baked fish, such as **mullet or sea bream**; salted fish roe, mojama (dried tuna), or delicious prawns from Mar Menor, blend perfectly with lettuce, tomatoes, artichokes, and peppers, either raw or cooked, from our local orchards.

Our signature dish is **«caldero»**, a genuine seafood stew made with rice and good fish with a secret ingredient: ñoras (small dried red peppers).

When it comes to dessert, it is always difficult to choose between exquisite fruit from our orchards or the sweet and savoury contrast of a scrumptious **Cierva cake** - made with butter, flour and sugar dough filled with poultry and hard-boiled egg. Those with a really sweet tooth may opt for a mouth-watering **Tocino de Cielo** (literally "Heaven's Bacon" that could be described as a sweet, dairy-free egg yolk custard).



Caldero, Pastel de Cierva, Salazones, Marinera

San Javier

Concejalía de Turismo



Plan de Sostenibilidad Turística en Destino de San Javier - Financiado por la Unión Europea Next Generation - Plan de Recuperación, Ministerio de Industria Comercio y Turismo, Gobierno de España